Circuit d' Erstein 39 km

Se prendre le temps

Se prendre le temps au Pays d'Erstein tout en prenant un bol d'air c'est possible été comme hiver !
Terre de loisirs, au milieu des rivières, des champs, des prés et des forêts, le Pays d'Erstein offre toute une gamme d'activités pour petits et grands : promenades à vélo, tennis, équitation, natation, visites guidées à travers la forêt, découverte du patrimoine,...
Les fêtes et manifestations vous permettront de découvrir les arts et traditions populaires. Quant aux hébergements de qualité, la gastronomie traditionnelle et raffinée, ils retiendront toute votre attention.

Maisons à colombages à Hindisheim

Barque à fond plat

Château d'Osthouse

Take your time in the District of Erstein to breathe in the fresh air, in summer as well as in winter!
Erstein and its surroundings offer a whole range of activities for young and old alike. Neighbouring rivers, fields, meadows and forests provide the perfect setting for bicycle trips, tennis, horseriding, swimming, guided tours through the forest and visits of the local heritage.
Local festivities and events will enable you to discover popular arts and traditions. And if you're looking for high quality accommodation, and traditional refined cuisine, you certainly won't be disappointed.

Nehmen Sie sich die Zeit im Ersteiner Land frische Luft zu schnappen sowohl im Sommer als auch im Winter.
Zwischen Flüssen, Feldern, Wiesen und Wäldern bietet das Erstein Land vielfältige Aktivitäten an für Groß und Klein: Ausflüge mit dem Rad, Tennis, Reiten, Schwimmen, Fährungen durch den Wald, ein interessantes Kulturerbe.
Auf Feiern und Veranstaltungen können Sie Volkstümliche Kunst und Traditionen kennenlernen. Die Regionalen Spezialitäten in gepflegten Restaurants, typische Unterkünfte werden Ihre Aufmerksamkeit erregen.

Mémo

Comment s'y rendre ?

Train : ligne Strasbourg – Mulhouse arrêt Erstein gare
Route :
- venant du nord : Autoroute A35 puis RN 83 sortie Erstein
- venant du sud : RN 83 sortie Erstein

Qui contacter ?

Office de Tourisme du Pays d'Erstein
16 rue du Général de Gaulle
BP 90
67152 ERSTEIN Cedex
Tél : 03.88.98.14.33
Fax : 03.88.98.12.32
E-mail : erstein@tourisme-alsace.info

Où réparer une bicyclette ?

Where to get your bicycle repaired?
Wo repariere ich mein Fahrrad?

MBK - Cycles Jost
31, rue du 28 novembre
67150 ERSTEIN
Tél : 03.88.98.13.13



Piste cyclable le long du canal du Rhône au Rhin

Ne pas manquer...

... à Erstein

Ville fleurie 1 fleur au niveau national et Site remarquable du Goût.
Etappenstall : ancien relais militaire construit à la fin du XVIIe s.
Le Temple Protestant : de style gothique remontant à 1883.
Les bâtiments de l'ancienne filature de laine peignée construite en 1853 par la famille Schlumberger de Guebwiller
La forêt du Krittwald : un parcours de santé, un sentier botanique et une réserve de chasse de près de 350ha.

... à Krafft

Le canal du Rhône au Rhin : début des travaux en 1804 et achevé en 1813.
Le calvaire : édifié en 1716
La chapelle "de la Vierge" : datant de 1371 et dédiée à St Pierre.
A l'intérieur : Statue de la Vierge à l'Enfant du XVIIe s. et un tableau représentant la nativité peint vers 1600 et classé monument historique.

...à Nordhouse

L'église St Michel : tour romane et clocher coiffé d'un joli bulbe de l'église initiale datant du XIIIe s.
La Mairie : Mairie à colombages de style néo-classique construite en 1850.

...à Ichtratzheim

L'église St Gall : 3ème du village construite en 1829.
Les 3 cloches de l'église datent du début du XXe s.

... à Hipsheim

Chapelle St Ludan : lieu de pèlerinage. Cette chapelle remonte probablement aux débuts de l'expansion du christianisme. Le clocher date du XIIIe s. Le toit date du XVIIe s., la nef et le portail, de style baroque, de 1723. Elle abrite la sépulture de St Ludan depuis 1202, prince écossais revenant de Terre Sainte.

... à Hindisheim

Les maisons du Bruch de l'Andlau : village typique de la plaine d'Alsace avec d'importantes maisons à colombages du XVIe et XIXe s., remarquables modèles de l'architecture rurale du pays d'Erstein.
Chapelle de la Vierge : chapelle de pèlerinage en partie gothique, avec clocher à colombages, portail et nef de 1553. Les murs du chœur remontent aux XIVe s. et XVe s.

... à Limersheim

Statue d'Evêque : statue d'applique de style gothique.
Fermes du XVIIe et XIXe s. : type d'habitation rurale dans le Pays d'Erstein s'apparentant aux exploitations du Kochersberg et au Pays de Hanau.

... à Schaeffersheim

Chapelle St Blaise : seul vestige du village de Bartenheim, situé près de Schaeffersheim, servant de lieu de pèlerinage aux habitants des villages environnants.

... à Bolsenheim

La statue du Christ du cimetière : statue du Christ sans bras provenant d'une croix de chemin remployée au mur du cimetière et attribuée à un sculpteur anonyme du XVIIIe s. Six autres croix sont ainsi répertoriées dans la région.

... à Uttenheim

Ferme au 64 rue Principale : maison la plus ancienne du village datant de 1693. Croix de St André et losanges : symboles de prospérité et de multiplication à la fois pour la descendance et la récolte.

... à Osthouse

Le Château d'Osthouse : magnifique château de plaine dont les douves sont encore "en eau" aujourd'hui. Un des derniers châteaux à douves existant encore en Alsace, édifié entre le XVe et le XVIe s., par la famille Zorn de Bulach, qui l'a habité jusqu'en 1983. L'actuel propriétaire est M. Nicolas de SONNENBERG.
L'Eglise St Barthélémy première mention au XIVe s.
La Chapelle St Wolfgang datant du XVe s.

Itinéraire 39 km

			Cumul des Km
Départ	Suivre la rue du Gal. de Gaulle en direction de la Sucrerie jusqu'au pont de l'Ill. Après le pont, chemin piétonnier à gauche	Office de Tourisme d'Erstein	
1	4 km	Suivre le chemin le long de l'Ill puis du canal	Erstein > Krafft	4 km
2	5,5 km	Piste cyclable, puis prendre D788	Krafft > Nordhouse	9,5 km
3	3 km	Après la mairie, prendre la 1ère à droite	Nordhouse > Hipsheim	12,5 km
4	2 km	Suivre la rue à gauche de l'église, puis à nouveau à gauche rue des Prés, à la patte d'oie à gauche	Hipsheim > Ichtratzheim	14,5 km
5	6 km	Longer la RN 83, D288, puis piste cyclable	Ichtratzheim > Hindisheim	20,5 km
6	2,5 km	D888 Rue des Amis	Hindisheim > Limersheim	23 km
7	5,5 km	Sortir du village par la rue des Platanes. Longer la voie ferrée puis prendre la D426	Limersheim > Schaeffersheim	28,5 km
8	1,5 km	D213	Schaeffersheim > Bolsenheim	30 km
9	1 km	D213	Bolsenheim > Uttenheim	31 km
10	5 km	D613	Uttenheim > Osthouse	36 km
11	3 km	Piste cyclable	Osthouse > Erstein	39 km

Plan

Nord
Ouest — Est
Sud

forêt · à visiter · rivière

carte IGN : n°38160 • 38170

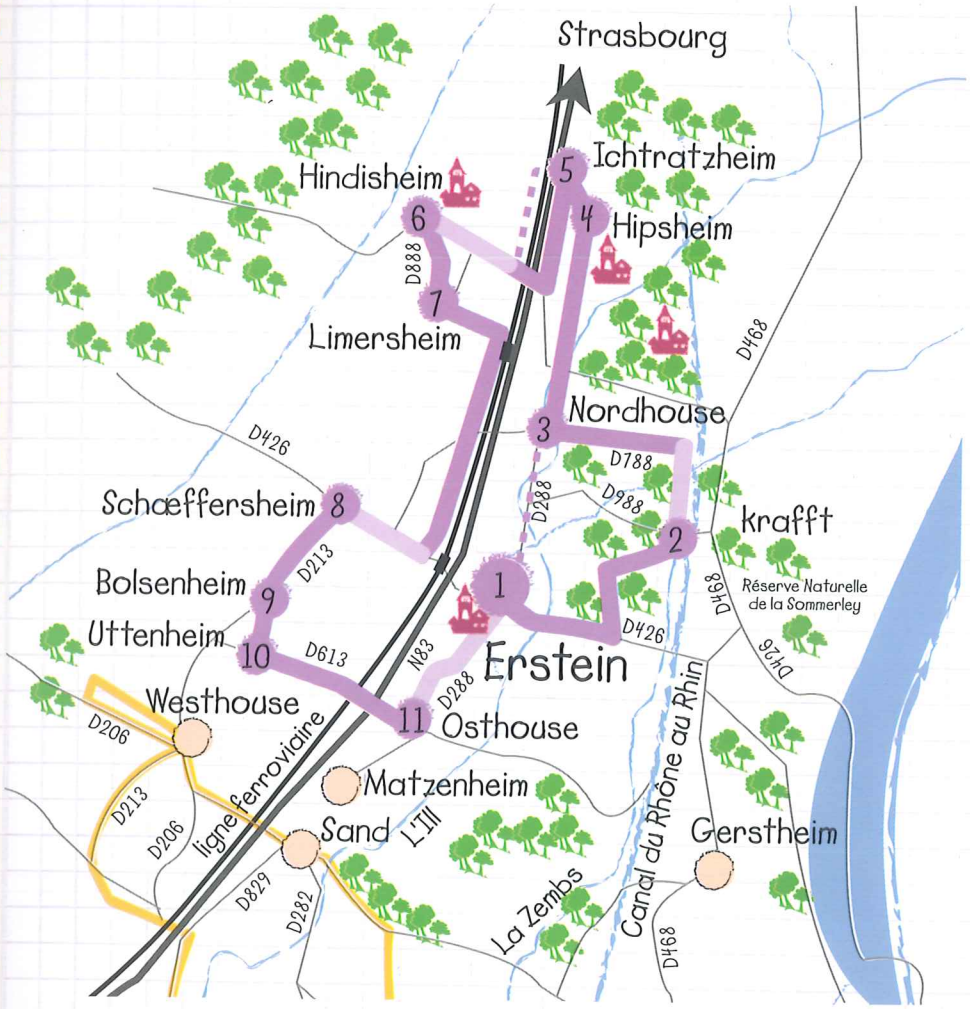

Dénivelé

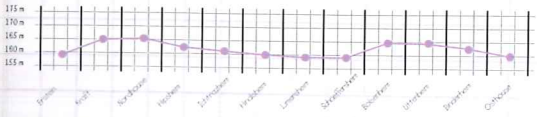

- Chemin non revêtu - Unsurfaced track / Nicht befestigter Weg
- Route ou chemin revêtu - Asphalt road or track - Befestigte Straße oder Weg
- Parcours cyclable - Cycle route / Radsportgeeigente Strecke
- Variante - Variation - Alternative
- Circuit Benfeld - Benfeld tour / Rundweg Benfeld
- Gare - Railway station - Bahnhof